

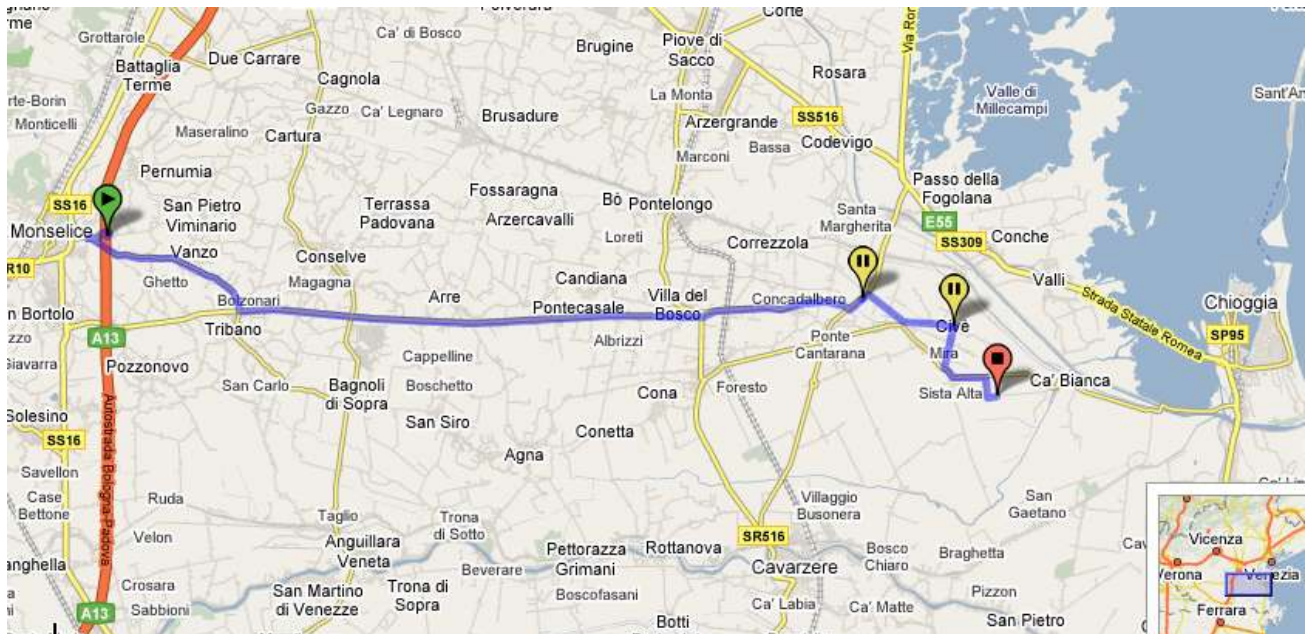
Come raggiungerci

Per il navigatore Gps

Impostare coordinate:

Latitudine: **N 45°11.285'**
Longitudine: **E 12°10.204'**

Da Bologna in autostrada A13
Uscita Monselice
Direzione Chioggia
Km 38, 40 minuti



Dall'**uscita dell'autostrada**, direzione obbligatoria a **destra**
Superare la rotonda, **4a uscita**

Dopo circa 6 km, al **semaforo** svoltare a **sinistra** sulla provinciale Via del Mare

Proseguire per 21 km, attraversando una **rotonda** senza cambiare direzione

Al termine della strada provinciale, svoltare a **sinistra**

Dopo 300 metri, al semaforo svoltare a **destra**

Proseguire fino al centro di **Civè** e svoltare a **destra** ancora in direzione Chioggia

Proseguire fino all'incrocio e svoltare a **sinistra**

Proseguire per 1,6 km, fino all'ingresso della **Tenuta Zennare** indicato *nella foto*



Ingresso Tenuta Zennare



Agriturismo visto dalla strada sterrata

Svoltare a **destra** per 700 metri sulla strada sterrata

Superare la sbarra e svoltare a **sinistra** per 300 metri lungo il fossato

Siete arrivati

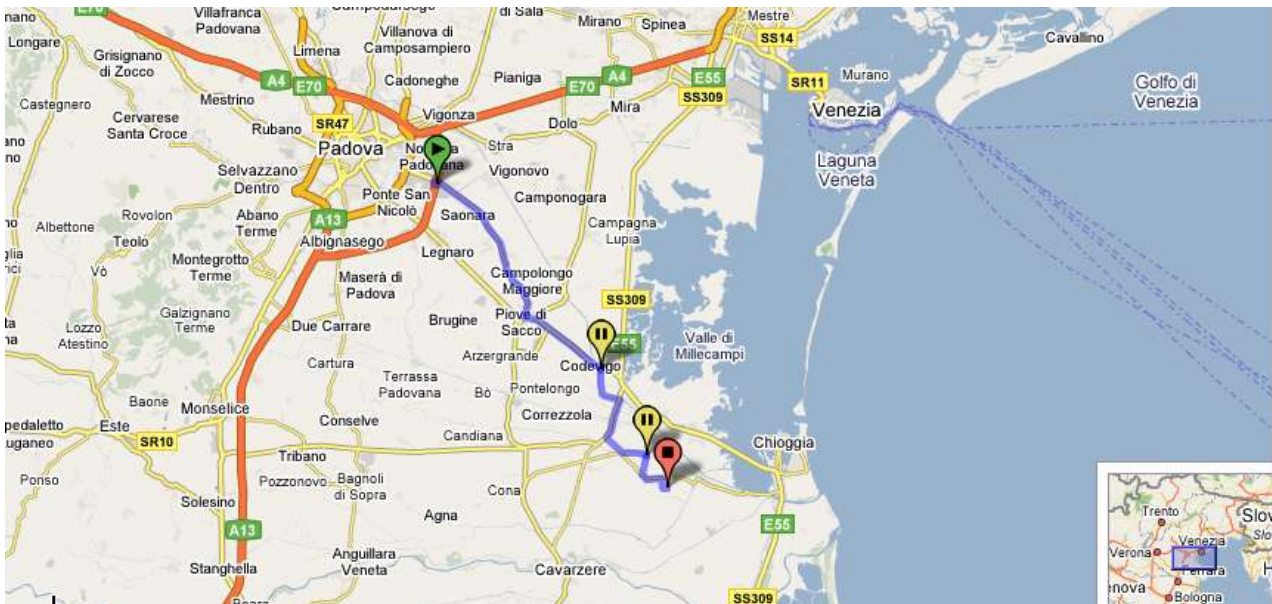
Come raggiungerci

Per il navigatore Gps

Impostare coordinate:

Latitudine: **N 45°11.285'**
Longitudine: **E 12°10.204'**

Da Padova in autostrada A4
Uscita Zona industriale, direzione Chioggia
21 Km, 24 minuti



Sulla A4, prendere l'**uscita Padova Zona industriale**
Dopo il casello, alla rotonda **1a uscita**
Proseguire in direzione di Chioggia per 23 km, fino a **Codevigo**
Al semaforo dopo il ponte sul fiume Brenta, svoltare **a destra**
Al semaforo successivo, svoltare sul ponte **a destra**
Al semaforo ancora successivo, svoltare **a sinistra** per Cive
Proseguire fino al centro di **Cive** e svoltare **a destra** ancora in direzione Chioggia
Proseguire fino all'incrocio e svoltare **a sinistra**
Proseguire per 1,6 km, fino all'ingresso della **Tenuta Zennare** indicato *nella foto*



Ingresso Tenuta Zennare



Agriturismo visto dalla strada sterrata

Svoltare **a destra** per 700 metri sulla strada sterrata
Superare la sbarra e svoltare **a sinistra** per 300 metri lungo il fossato
Siete arrivati

Come raggiungerci

Per il navigatore Gps

Impostare coordinate:

Latitudine: **N 45°11.285'**
Longitudine: **E 12°10.204'**

Da Mestre-Venezia

Rotatoria Barriera di Mestre, direzione Ravenna - Chioggia

38 Km, 37 minuti



Per chi proviene **da Nord**, percorrere tutta la tangenziale

Per chi proviene **da Venezia-Mestre**, dirigersi verso la tangenziale

In entrambi i casi, **uscita Padova-Ravenna**, seguendo le indicazioni per **Ravenna**

Alla **rotatoria**, **3a uscita**, direzione Chioggia-Ravenna, sulla statale Romea

Dopo 31 km, lasciare la statale Romea e svoltare **a destra**, uscita Cavarzere-Monselice

Superare il primo semaforo e proseguire dritti

Al secondo semaforo, svoltare **a sinistra** per Civè

Proseguire fino al centro di **Civè** e svoltare **a destra** ancora in direzione Chioggia

Proseguire fino all'incrocio e svoltare **a sinistra**

Proseguire per 1,6 km, fino all'ingresso della **Tenuta Zennare** indicato *nella foto*



Ingresso Tenuta Zennare



Agriturismo visto dalla strada sterrata

Svoltare **a destra** per 700 metri sulla strada sterrata

Superare la sbarra e svoltare **a sinistra** per 300 metri lungo il fossato

Siete arrivati

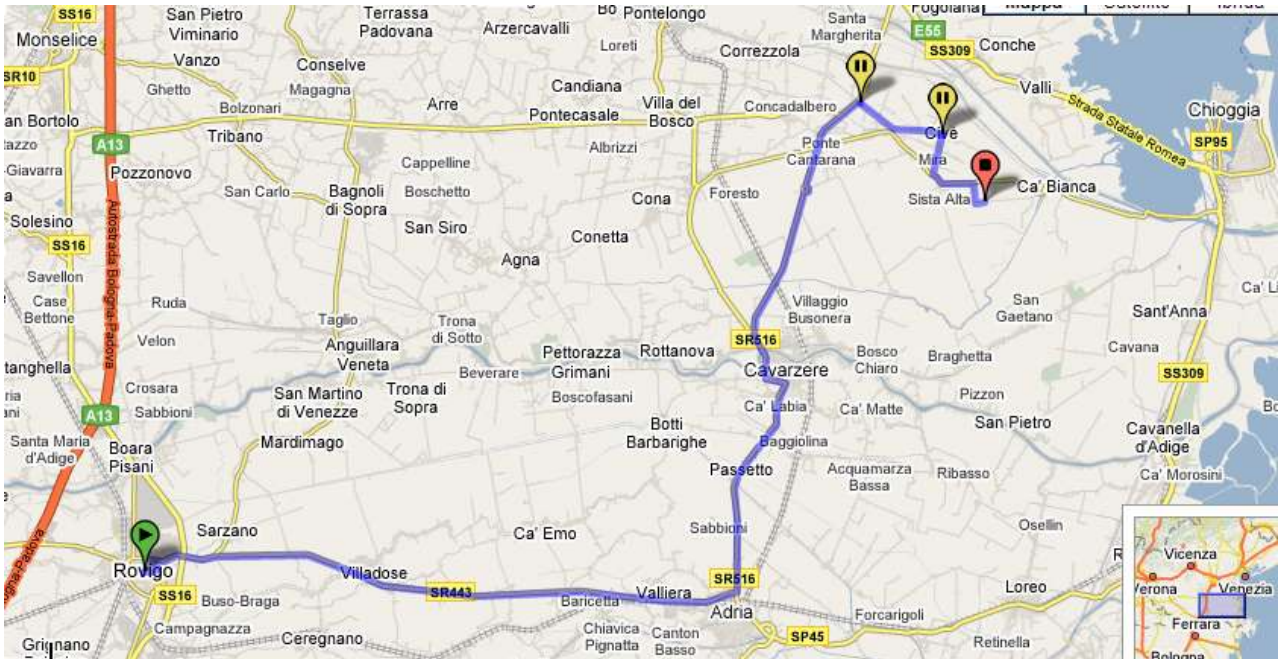
Come raggiungerci

Per il navigatore Gps

Impostare coordinate:

Latitudine: **N 45°11.285'**
Longitudine: **E 12°10.204'**

Da Rovigo centro
Direzione Adria, poi Venezia, Cavarzere, Chioggia
47 Km, 52 minuti



Dal centro o dalla tangenziale est di **Rovigo**, prendere per Adria
Proseguire per 22 km, svoltare **a sinistra** in direzione Cavarzere-Chioggia
Proseguire per 8 km, svoltare **a sinistra** per Monselice-Chioggia
Dopo 2,5 km, svoltare **a destra** per Monselice-Chioggia
Proseguire per 10 km, al secondo semaforo, svoltare **a destra** per Cive
Proseguire fino al centro di **Cive** e svoltare **a destra** ancora in direzione Chioggia
Proseguire fino all'incrocio e svoltare **a sinistra**
Proseguire per 1,6 km, fino all'ingresso della **Tenuta Zennare** indicato *nella foto*



Ingresso Tenuta Zennare



Agriturismo visto dalla strada sterrata

Svoltare **a destra** per 700 metri sulla strada sterrata
Superare la sbarra e svoltare **a sinistra** per 300 metri lungo il fossato
Siete arrivati

Come raggiungerci

Per il navigatore Gps

Impostare coordinate:

Latitudine: **N 45°11.285'**

Longitudine: **E 12°10.204'**

Da Chioggia-Sottomarina, Statale Romea

Direzione Ravenna

13 Km, 14 minuti



All'uscita da Chioggia o Sottomarina, seguire l'indicazione per Ravenna sulla statale Romea
Dopo circa 1,5 km, svoltare a **destra** in direzione Cavarzere-Monselice-Padova
Superare due rotatorie prendendo in entrambi i casi la prima a destra sulla strada che costeggia lo specchio d'acqua della laguna
Giunti alla rotatoria presso il **ponte** sul fiume Brenta, prendere la seconda uscita a destra e subito dopo il ponte svoltare a **destra** in direzione **Ca' Bianca**
Proseguire e superare il centro di **Ca' Bianca**
Dopo circa 3 km, arrivate all'ingresso della **Tenuta Zennare** indicato *nella foto*



Ingresso Tenuta Zennare



Agriturismo visto dalla strada sterrata

Svoltare a **sinistra** per 700 metri sulla strada sterrata
Superare la sbarra e svoltare a **sinistra** per 300 metri lungo il fossato
Siete arrivati